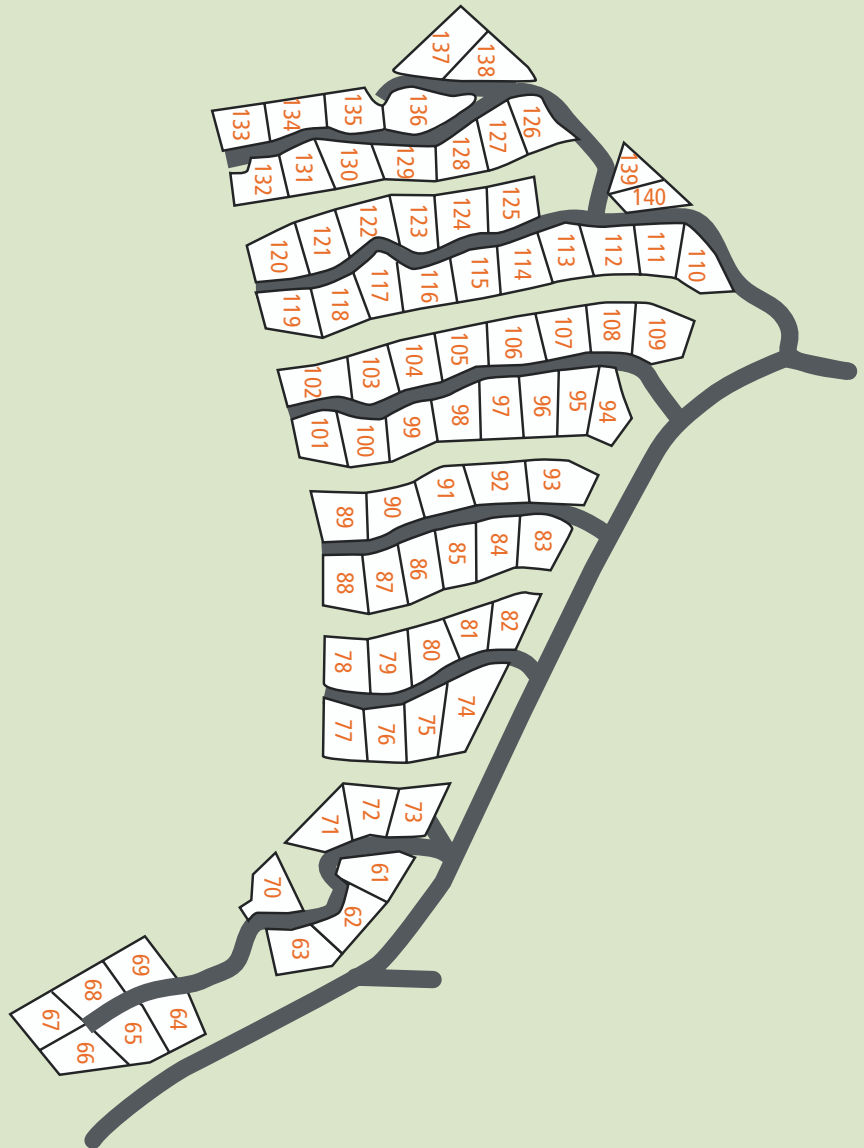



Fulufjellet



Tomter & bilder



"Fulufjellet" hyttegrend

Fulufjellet hyttegrend ligger i Ljørdalen i Trysil. Hyttetomtene har en meget fin og solrik beliggenhet, lokalisert ca 700 meter over havet i et skrånende vestvendt terreng. Tomtene er tilknyttet et allerede eksisterende hyttefelt, og samtlige tomter får tilgang til alpinanlegget via preparert trasse, ski inn og ski ut. Totalt legges det ut 80 selveiertomter som varierer i størrelse fra ca et til to mål.

Sommerstid er det flotte områder for fotturer innover fjellene på både norsk og svensk side. På svensk side finner du også Fulufjellet Nasjonalpark med villmarksopplevelser for store og små.

På vinteren finnes alle muligheter i Fulufjellet Alpinsenter med flotte og varierte bakker eller topp preparerte løyper for langrenn, samt en av Norges lengste akebakker. Søker du enda mer fart og spenning kan du leie snøscooter på svensk side og utfolde deg i egnet terreng.

Det er firmaet Fulufjellet Alpinsenter AS som formidler tomtene i "Fulufjellet" Hyttegrend.

Besøk: www.fulufjellet.no for å finne ut mer om området



Beliggenhet

Fra Oslo kjører du E6 retning Lillestrøm og Hamar. ca 110 km. Rett sør for Stange ved Kolomoen svinger du av mot Elverum og kjører videre på riksvei 3. Etter 20 km går denne veien over i riksvei 25. Etter ytterligere 10 km kommer du til Elverum.

Fra Elverum følger du fortsatt riksvei 25 mot Nybergsund og Trysil. Etter ca. 65 km tar du av veien mot Østby og Karlstad. På Østby tar du av til venstre mot Ljørdalen, 19 km grusvei. Ev. kan du følge riksvei 25 mot Støa og ta av her til venstre mot Ljørdalen. Fra Støa til Ljørdalen er det 18 km. Tomteområdet ligger i nær tilknytning til Fulufjellet alpenser.

Fra Oslo til Ljørdalen er det til sammen 230 km.



Vintereventyr



Fulufjellet Alpinsenter ligger vestvendt og solfylt i ly av det store Fulufjellplatået. Her finnes 8 preparerte bakker som passer for de fleste- fra nybegynner til "eksperten". Det er bare å sette utfor. I tillegg er det eget barnetrekke og egen barnebakke, kjelkebakke, samt eget område for snowboard-kjøring. Fulufjellet Alpinsenter har skiutleie, skiskole, varmerstue og kafeteria med varme og kalde småretter, samt øl og vinrett. Tomteområdet ligger sentralt i bakken med fin utsikt over dalføre. Du kan spenne på deg skiene ved hytteveggen og komme inn alpinbakken via preparert løype.

Akebakke

Fulufjellet Alpinsenter kan tilby en av Norges lengste akebakker på hele 1600 meter. Slapp av i heisen opp til toppen av bakken og gjør deg klar for en opplevelse for livet. Her kan hele familien utfordre hverandre i en spennende løype med mange utfordringer. Hvem går av med seieren..?

Langrenn

Fulufjellet tilbyr også meget gode muligheter for langrenn for alle de som måtte ønske det. Ut fra alpinsenteret går det flere flotte langrennsløyper som har forskjellig lengde og vanskelighetsgrad. Her kan hele familien kose seg i naturskjønne omgivelser med medbrakt mat og drikke.



Ljørdalen

øst i de dype skogene...

Øst i de dype skogene i Trysil finner du Ljørdalen. Ljørdalen ligger 40 km fra Trysil sentrum og 60 km fra Sälen.

Elva Ljøra har sitt utspring i Sverige og renner inn i Sverige igjen ved Støa, en strekning på 45 km.

Langs elva har folk livnært seg i over 3 000 år, gjennom jord og skogsbruk. Det er gjort mange funn etter steinalderboplasser i Ljørdalen, og de eldste sporene etter fast jordbruk i Trysil finnes nettopp her.

En viktig ressurs i Ljørdalen - som i resten av Trysil - er skogen. Skogsdrifta har gitt viktige arbeidsplasser, og gjennom tidene har mange kombinert skogsarbeid og gardsdrift. Hele dalføret ligger i et sandsteinsbelte og Trysil-sandsteinen er fylkesstein i Hedmark. Det rødlige sandsteinen er meget dekorativ og brukes bl.a. som heller, gravsteiner og smykker.

1.044 meter høye Fulufjellet er grensefjellet mellom Norge og Sverige i Ljørdalen, Trysil østre dalføre.

I Fulufjellet finner du fantastisk, urørt natur. Jakt-, fiske- og friluftsopplevelsene du får her, skal du lete lenge for å finne maken til! Dette er villmark i ordets rette forstand - med fast bjørnestamme, gaupe, jerv og ulv. Området har så spesielle kvaliteter at Sverige har lagt sin nyeste nasjonalpark, Fulufjällets Nationalpark, hit. Dit er det vel verdt et besøk og du kan oppleve Sveriges høyeste fossefall og lære mer om dyrene i området.

I disse traktene er det nok av blåbær og tyttebær, og når vær og temperatur slår til, står multa gul og innbydende på myrene rundt Fulufjellet.

Mest av alt er kanskje Fulufjellet kjent som et eldorado for turlyste, og kan by på en utfordring for selv de mest erfarne fjellfolk. Enten man vil lade batteriene med opplevelser i høyfjellsnatur, til fots eller på ski, eller om man heller vil tilbringe dagen i alpinbakken, Fulufjellet stiller med nypreparerte løypenett og bakker.

Velkommen til villmarka!



Støa kanal

I mange år var tømmerfløting et viktig sesongarbeide, og Støa kanal er et minne over Trysil-skogens virkelige helter. Kanalen bandt sammen Ljøra med Trysilelva slik at man fikk fraktet tømmeret over kanelen ved Støa, via Flersjøen og Fleråa til Trysilelva. Du kan oppleve det særegne fløteranlegget i dag. Det søndre tømmer-spillet er restaurert og gir et godt bilde av dimensjonene i anlegget.

Bråtafallet

Ved Bråtafallet i Bergåa, 14 km nord for sentrum, kan du oppleve det vakre og ville i uberørt villmark. Det er laget skiltede stier og en rasteplass ved fallene slik at hele familien kan ta del i opplevelsene. I fossefallene kommer den røde Trysil-sandstenen godt fram og gir en spennende kontrast til grønn vegetasjon og fosseslør.

Ljøra

En tur langs Ljøra med fiskestanga er en opplevelse du vil huske. Elva er ei god fiskeelv med både ørret og harr. Terrenget er lett å ferdes i og har et urørt preg. Det inneholder mange landskapsdyller som gjør det attraktivt i rekreasjons-sammenheng. De nedre delene av Ljøra fra Ljørdalen sentrum og til Støa egner seg meget bra for tørrfluefiske.

Jakt og fiske

Trysil kommune er først og fremst skogs-fugl- og harejegerens rike. Naturen preges av slake terrengformasjoner med store skog og myr områder, med høyereliggende "voler" og "høer". I de nordre og østre deler av kommunen finnes også rene fjellområder.


I Trysil har liryppa tilpasset seg et liv også i skogområdene under tregrensa. Her kan du altså oppleve å finne rypa side om side med gammeltiuren.

Utflukter:

- Fulufjellet alpiner
- Scooter og gokart kjøring i Sverige
- Opplev Bråtafallet
- Besøk Sveriges største fossefall, Njupeskar
- Opplev fløterhistorien ved Støa kanal
- Skitur i velpreparerte langrennsløyper
- Kort veg til Trysil med de fleste service tilbud
- Familie tur til Skogmuseet i Elverum

Fjellturer i vakker natur

- Vandreturer i fjellet
- Sykkelturer langs fjellveier og stier
- Fisketur i gode fiskeelver
- Padletur i Ljøra



Fulufjellet Alpinsenter AS kan anbefale disse samarbeidspartnere til deres byggeprosjekt:



Byggevarer • Maling • Trelast • Hvitevarer
Interiør • El. verktøy • Egen proff-avd.

Mosanden Næringspark, 2420 Trysil
Tlf 62 45 12 00



– håndlaftede tømmerhytter, tømmerhus og stavlaft



Tlf 62 45 15 00

Graving • Transport

Levering av grus • pukk • matjord

Geir Arne Bergersen • Jan Erik Nordnes
62 45 56 02 • 90 66 57 27 • 90 64 96 70



RØRLEGGERFORRETNING • FARVEHANDEL

N-2420 Trysil • Storvegen 18
TELEFONER 62 45 01 58 • 62 45 08 71 • TELEFAKS 62 45 05 51
ORG.NR. NO 914 090 067 MVA